



สรุปรายงานสถานการณ์อุทกภัยจังหวัดพระนครศรีอยุธยา วันที่ 4 พฤศจิกายน 2564 เวลา 12.00 น.

1.สถานการณ์ การระบายน้ำท้ายเขื่อนเจ้าพระยา ปริมาณ 2,249 ลบ.ม./วินาที (ลดลงจากเมื่อวาน 12 ลบ.ม./วินาที) เขื่อนพระรามหก ระบายน้ำปริมาณ 375 ลบ.ม./วินาที (ลดลงจากเมื่อวาน 8 ลบ.ม./วินาที) ประชาชนได้รับผลกระทบ รวม 13 อำเภอ 151 ตำบล 915 หมู่บ้าน 52,451 หลังคาเรือน 169,121 คน

เสียชีวิตสะสม 15 ราย (อ.ท่าเรือ อ.นครหลวง อ.บางไทร อ.บางบาล อ.บางปะอิน อ.ผักไห่ อ.เสนา อ.ลาดบัวหลวง)

ลำดับ	อำเภอ	จำนวนที่ได้รับผลกระทบ (ข้อมูลจากการสำรวจของหน่วยบริการสาธารณสุข)				เสียชีวิต(ราย)		หมายเหตุ
		ตำบล	หมู่บ้าน	หลังคาเรือน	ประชากร(คน)	รายใหม่	สะสม	
1	พระนครศรีอยุธยา	15	87	7,650	25,608	0	0	
2	ท่าเรือ	9	63	1,730	4,351	0	1	สถานการณ์คลี่คลาย
3	นครหลวง	10	52	1,893	6,459	0	1	สถานการณ์คลี่คลาย
4	บางไทร	23	121	6,007	19,412	0	4	
5	บางบาล	16	103	6,924	22,609	0	1	
6	บางปะอิน	12	85	6,891	24,052	0	1	
7	บางปะหัน	13	50	2,172	6,717	0	0	
8	ผักไห่	14	106	4,357	10,841	0	5	
9	เสนา	15	109	7,123	22,244	0	1	
10	บางซ้าย	6	53	3,913	11,313	0	0	
11	มหาราช	7	31	1,390	4,320	0	0	
12	ลาดบัวหลวง	7	36	2,124	10,545	0	1	
13	บ้านแพรก	4	19	277	650	0	0	สถานการณ์คลี่คลาย
	รวม	151	915	52,451	169,121	0	15	

2.สถานบริการสาธารณสุขที่ได้รับผลกระทบ จำนวน 10 อำเภอ 48 แห่ง (สสอ. 1 แห่ง , รพ.สต. 47 แห่ง)

ที่	อำเภอ	แห่ง	ลุ่มแม่น้ำ	รพ.สต./ รพ. / สสอ.			
				ระดับ 1 (25 แห่ง) ท่วมบริเวณรอบนอกอาคารหรือ ทางเข้าออก เปิดให้บริการตามปกติ	ระดับ 2 (8 แห่ง) ท่วมสถานบริการ เปิดให้บริการได้	ระดับ 3 (11 แห่ง) ท่วมสถานบริการ เปิด ให้บริการได้ เพิ่มจุดให้บริการ	ระดับ 4 (1 แห่ง) ท่วมสถานบริการ ไม่สามารถ ให้บริการได้ ย้ายสถานที่ให้บริการ
1	บางบาล	11	เจ้าพระยา	ทางช้าง บ้านคลัง บางหลวง	วัดยม	วัดตะกู บางหลวงโตด บางบาล บางหัก บางชะนี บ้านกุ่ม น้ำเต้า	
2	บางไทร	7	เจ้าพระยา	บ้านเกาะ สสอ.	โพธิ์แดง กระจ่าง	แคตก แคออก ช้างน้อย	
3	บางปะอิน	6	เจ้าพระยา	ขนอนหลวง บางประแดง บ้านแบ่ง2 บ้านพลับ	บ้านโพ	เกาะเกิด	
4	พระนครศรีอยุธยา	5	เจ้าพระยา	ปากกราน คลองตะเคียน สำเภาลุ่ม บ้านใหม่			บ้านป้อม
5	เสนา	8	แม่น้ำน้อย	หัวเวียง ลาดงา ร้างจรเข้ บ้านแถว บ้านกระทุ้ม มารวิชัย บ้านแพน บ้านโพธิ์			
6	บางซ้าย	5	แม่น้ำน้อย	เต่าเล่า เทพมงคล แก้วฟ้า	ปลายกลัด ทางหลวง		
7	ผักไห่	2	แม่น้ำน้อย	ลาดน้ำเค็ม	กุฎี		
8	ลาดบัวหลวง	1	แม่น้ำน้อย		หลักชัย		
คลี่คลายเข้าสู่ภาวะปกติ							
9	ท่าเรือ	1	แม่น้ำป่าสัก	วังแดง			
10	นครหลวง	2	แม่น้ำป่าสัก	แม่ลา สามไถ			

3. การดูแลและให้ความช่วยเหลือประชาชนที่ได้รับผลกระทบจากอุทกภัย

1.ออกเยี่ยมให้ความรู้ประชาชนในการป้องกันโรค แจกยาสามัญประจำบ้าน/เวชภัณฑ์/ยาโรคเรื้อรัง/ถุงยังชีพที่จำเป็น วันนี้ 4 ราย สะสมจำนวน 34,818 ราย

2.ออกหน่วยเคลื่อนที่ผู้รับบริการ วันนี้ 237 ราย สะสมรวม 6,517 ราย

3.การเจ็บป่วย(รวมสะสม) ได้แก่ น้ำกัดเท้า 11,494 ราย ผื่นคัน 1,029 ราย ระบายกล้ำเนื้อ/กระดุก 917 ราย ปวดศีรษะ 589 ราย ระบบทางเดินหายใจ 478 ราย

อุบัติเหตุ 203 ราย ระบบทางเดินอาหาร 41 ราย อุจจาระร่วง/อาหารเป็นพิษ 40 ราย

4. การให้ความช่วยเหลือและสนับสนุนของสำนักงานสาธารณสุขจังหวัดฯ

- ยาชุดน้ำท่วม 2,000 ชุด whitfield 500 g 56 กระปุก whitfield 15 g 3,501 หลอด
- เวชภัณฑ์ที่มีใช้ยาและสิ่งสนับสนุนอื่นๆ ได้แก่ รองเท้าบูท 554 คู่ แผ่นพับ 4,990 ชุด กางเกงกันน้ำ 88 ชุด มุ้ง 240 หลัง ยาทากันยุง 4,650 ของ ถุงมือยาง 1,420 คู่ ชูชีพ 7 ตัว

5. การได้รับสนับสนุนจากส่วนกลาง

- 8 ต.ค. 64 ศูนย์สนับสนุนบริการสุขภาพที่ 4 มอบถุงยังชีพ 70 ชุด
- 9 ต.ค. 64 ศูนย์สนับสนุนบริการสุขภาพที่ 4 มอบชุดปฏิบัติการ อสม. 51 ชุด กรมควบคุมโรคมอบเวชภัณฑ์ 200 ชุด รองเท้าบูท 50 คู่
- 12 ต.ค. 64 ศูนย์สนับสนุนบริการสุขภาพที่ 4 มอบเรือพาย 6 ลำ

การดูแลและให้ความช่วยเหลือประชาชน

(การเยี่ยมบ้าน แจกเวชภัณฑ์/ยาสามัญประจำบ้าน/ยาโรคเรื้อรัง)

ลำดับ	อำเภอ	วันนี้(ราย)	สะสม(ราย)
1	พระนครศรีอยุธยา		21,633
2	ท่าเรือ		1,718
3	นครหลวง		1,353
4	บางไทร		561
5	บางบาล		435
6	บางปะอิน		7,334
7	ผักไห่		282
8	เสนา		705
9	ลาดบัวหลวง		683
10	บางซ้าย	4	114
	รวม	4	34,818

การเยี่ยมติดตามกลุ่มเปราะบางที่ต้องได้รับการดูแล

ลำดับ	กลุ่มเป้าหมาย	วันนี้(ราย)	รวม(ราย)
1	เด็กอายุต่ำกว่า 1 ปี		428
2	ผู้สูงอายุ		5,669
3	ผู้ป่วยโรคเรื้อรัง		3,102
4	ผู้พิการ ตัดบ้านติดเตียง		491
5	ผู้ป่วยโรคไตเรื้อรัง		86
6	ผู้ป่วยจิตเวช		35
	รวม		9,811

สำนักงานสาธารณสุขจังหวัดฯ ให้การสนับสนุนสถานบริการสาธารณสุข (ยอดสะสม)

รายการ	รวม	สำนักงานสาธารณสุขอำเภอ / โรงพยาบาล												จังหวัด/ สสจ.
		บางบาล	ผักไห่	บางไทร	เสนา	อยุธยา	บางปะอิน	นครหลวง	ท่าเรือ	บ้านแพรก	บางปะหัน	มหาราช	บางซ้าย	
รองเท้าบูท	518	74	51	85	60	40	60	46	32	12	24	36	24	10
แผ่นพับ	3,730	800	200	900	300	300	200	100	530	200	200	200	200	
คู่มือ	810	100		200	100	0		0	110	100	100	100	50	
กางเกงกันน้ำ	80	10	2	11	12	5	16	5	10	2	5	5	5	
มุ้ง	220	55	15	25	15	15	25	20	35	0	5	20	10	
ยาทากันยุง	4,200	550		600	400	400	600	300	700	200	300	300	300	
ถุงมือยาง	1,300	220		100	100	100	200	100	200	100	100	100	100	
ชูชีพ		2		0		0		0	0	0	0		0	5
ยาชุดน้ำท่วม ชุด	2,000	500	200	200	400	270	200	-			200		0	30
whitfield 500 g (กระปุก)	56	15	5	10	-	20	6	-			-			
whitfield 15 g (หลอด)	3,501	2,101	100	300	300	400	-	100			200			
ถุงยังชีพ	121					121								



แบบรายงานสถานการณ์สาธารณสุขภัย (Disaster) ด้านการแพทย์และสาธารณสุข

สำนักงานสาธารณสุขจังหวัดพระนครศรีอยุธยา

วันที่ 4 พฤศจิกายน 2564 เวลา 12.00 น.

ประเภทสาธารณสุข ภัยจากอุทกภัย

การเปิดศูนย์ปฏิบัติการฉุกเฉินด้านการแพทย์และสาธารณสุข (Public Health Emergency Operation Center : PHEOC)

ระดับจังหวัด ไม่มี มี เปิดเมื่อวันที่ 30 ก.ย. 2564 ปิดเมื่อวันที่

ระดับอำเภอ ไม่มี มี ทุกอำเภอ เปิดเมื่อวันที่ 1 ต.ค. 2564 ปิดเมื่อวันที่

1. สถานการณ์และผลกระทบ

1.1 สถานการณ์ทั่วไป

การระบายน้ำท้ายเขื่อนเจ้าพระยา ปริมาณ 2,249 ลบ.ม/วินาที (ลดลงจากเมื่อวาน 12 ลบ.ม/วินาที)

เขื่อนพระรามหก ระบายน้ำปริมาณ 375 ลบ.ม/วินาที (ลดลงจากเมื่อวาน 8 ลบ.ม/วินาที)

ประชาชนได้รับผลกระทบ รวม 13 อำเภอ 151 ตำบล 915 หมู่บ้าน 52,451 หลังคาเรือน 169,121 คน

1.2 พื้นที่ได้รับผลกระทบ

อำเภอ	ตำบล	จำนวนทั้งหมด		จำนวนที่ได้รับผลกระทบ			มีการประกาศเขตพื้นที่ประสบภัย	มีการประกาศเขตให้ความช่วยเหลือผู้ประสบภัยพิบัติ
		หมู่บ้าน	หลังคาเรือน	หมู่บ้าน	หลังคาเรือน	ประชากร (คน)		
พระนครศรีอยุธยา	เกาะเรียน	7	667	7	384	1045	✓	✓
พระนครศรีอยุธยา	คลองตะเคียน	13	992	8	578	1978	✓	✓
พระนครศรีอยุธยา	สวนพริก(บพน)	3	674	3	642	1755	✓	✓
พระนครศรีอยุธยา	ไผ่ลิง(วพญ)	3	2187	0	0	0		
พระนครศรีอยุธยา	วัดตูม	5	1392	5	178	685	✓	✓
พระนครศรีอยุธยา	สำเภากลุ่ม	11	1391	9	764	2805	✓	✓
พระนครศรีอยุธยา	บ้านเกาะ	7	1292	7	1515	3276	✓	✓
พระนครศรีอยุธยา	สวนพริก	3	422	3	239	953	✓	✓
พระนครศรีอยุธยา	บ้านรุน	4	358	4	330	1430	✓	✓
พระนครศรีอยุธยา	บ้านป้อม	11	1779	10	177	574	✓	✓
พระนครศรีอยุธยา	ภูเขาทอง	4	553	4	512	2195	✓	✓
พระนครศรีอยุธยา	ลุมพินี	6	1034	6	492	2149	✓	✓
พระนครศรีอยุธยา	ไผ่ลิง	4	2106	0	0	0		
พระนครศรีอยุธยา	ปากกราน	14	1392	5	172	724	✓	✓
พระนครศรีอยุธยา	บ้านใหม่	9	1274	9	851	2707	✓	✓
พระนครศรีอยุธยา	หันตรา	6	1625	1	8	43	✓	✓
พระนครศรีอยุธยา	คลองสระบัว	6	1017	6	808	3289	✓	✓
พระนครศรีอยุธยา	คลองสวนพูลู	4	2536	0	0	0	✓	✓

อำเภอ	ตำบล	จำนวนทั้งหมด		จำนวนที่ได้รับผลกระทบ			มีการประกาศ เขตพื้นที่ ประสบภัย	มีการประกาศ เขตให้ความช่วยเหลือ ผู้ประสบภัยพิบัติ
		หมู่บ้าน	หลังคาเรือน	หมู่บ้าน	หลังคาเรือน	ประชากร (คน)		
ท่าเรือ	ท่าหลวง	5	857	3	180	397	✓	✓
ท่าเรือ	จำปา	5	636	5	18	491	✓	✓
ท่าเรือ	ศาลาลอย	8	567	7	154	329	✓	✓
ท่าเรือ	ศาลาลอย	7	709	6	68	114	✓	✓
ท่าเรือ	วังแดง	8	900	4	188	287	✓	✓
ท่าเรือ	โพธิ์เอน	3	420	3	117	316	✓	✓
ท่าเรือ	โพธิ์เอน	3	505	3	101	342	✓	✓
ท่าเรือ	ปากท่า	8	771	6	116	395	✓	✓
ท่าเรือ	ท่าเจ้าสนุก	9	1106	9	214	544	✓	✓
ท่าเรือ	ท่าเรือ	7	2111	7	314	551	✓	✓
ท่าเรือ	ท่าเรือ	9	2254	7	214	441	✓	✓
ท่าเรือ	หนองขนาก	10	1164	3	46	144	✓	✓
นครหลวง	นครหลวง	9	1568	8	131	430	✓	✓
นครหลวง	ท่าช้าง	8	1314	8	484	1840	✓	✓
นครหลวง	บ่อโพง (ม 1-7)	7	1872	4	198	526	✓	✓
นครหลวง	บ้านซุง	7	1003					
นครหลวง	ปากจั่น	6	974	6	183	771	✓	✓
นครหลวง	บางระกำ	6	1084	4	159	288	✓	✓
นครหลวง	บางพระครู	4	674	4	153	393	✓	✓
นครหลวง	แม่ลา	6	548	6	87	271	✓	✓
นครหลวง	หนองปลิง	5	562				✓	✓
นครหลวง	สามไถ	4	363	3	224	786	✓	✓
นครหลวง	คลองสะแก	5	515	3	65	215	✓	✓
นครหลวง	พระนอน	7	543	6	209	939	✓	✓
บางไทร	บางไทร	10	1569	10	830	2090	✓	✓
บางไทร	ไม้ตรา	13	1316	10	398	1210	✓	✓
บางไทร	กระแซง	5	442	5	167	603	✓	✓
บางไทร	บ้านกลิ้ง	9	445	1	36	140	✓	✓
บางไทร	แคออก	4	432	4	230	754	✓	✓
บางไทร	ช้างน้อย	5	292	5	105	372	✓	✓
บางไทร	บ้านแป้ง	3	227	3	182	562	✓	✓

อำเภอ	ตำบล	จำนวนทั้งหมด		จำนวนที่ได้รับผลกระทบ			มีการประกาศ เขตพื้นที่ ประสบภัย	มีการประกาศ เขตให้ความช่วยเหลือ ผู้ประสบภัยพิบัติ
		หมู่บ้าน	หลังคาเรือน	หมู่บ้าน	หลังคาเรือน	ประชากร (คน)		
บางไทร	สนามไชย	8	636	8	368	1218	✓	✓
บางไทร	โคกช้าง	7	761	7	255	1200	✓	✓
บางไทร	บ้านม้า	8	1056	4	228	857	✓	✓
บางไทร	หน้าไม้	4	235	4	192	768	✓	✓
บางไทร	กกแก้วบูรพา	6	560	6	300	1302	✓	✓
บางไทร	บางพลี	5	628	5	350	490	✓	✓
บางไทร	ไผ่พระ	8	546	8	332	1162	✓	✓
บางไทร	บ้านเกาะ	6	407	6	393	1210	✓	✓
บางไทร	ห่อหมก	4	490	4	207	681	✓	✓
บางไทร	แคตก	5	299	5	239	956	✓	✓
บางไทร	ช่างเหล็ก	4	374	4	270	864	✓	✓
บางไทร	บางอีไทย	5	455	5	370	1182	✓	✓
บางไทร	ราชคราม	5	669	5	213	800	✓	✓
บางไทร	ช้างใหญ่	3	809	3	82	229	✓	✓
บางไทร	ช้างใหญ่ (คัคณางค์)	1	369	1	29	120	✓	✓
บางไทร	โพธิ์แดง	4	355	4	125	486	✓	✓
บางไทร	เชียงรากน้อย	4	389	4	106	156	✓	✓
บางบาล	วัดตะกู	9	515	9	526	1518	✓	✓
บางบาล	ทางช้าง	6	322	6	282	684	✓	✓
บางบาล	บางหลวง	5	275	5	287	852	✓	✓
บางบาล	พระขาว	7	1211	7	404	1371	✓	✓
บางบาล	บ้านคลัง	7	593	7	593	2255	✓	✓
บางบาล	บางหลวงโคต	4	206	4	207	560	✓	✓
บางบาล	มหาพรหมณ์	10	1299	2	29	98	✓	✓
บางบาล	บางหัก	8	423	8	439	1061	✓	✓
บางบาล	บางชะนี	5	542	5	452	1491	✓	✓
บางบาล	ไทรน้อย	10	670	10	325	975	✓	✓
บางบาล	บ้านกุ่ม	9	1210	9	900	3731	✓	✓
บางบาล	บางบาล	5	305	5	310	919	✓	✓
บางบาล	กบเจา	8	647	8	599	1874	✓	✓
บางบาล	วัดยม	5	586	5	586	1885	✓	✓
บางบาล	น้ำเต้า	8	841	8	603	2006	✓	✓
บางบาล	สะพานไทย	5	720	5	382	1329	✓	✓

อำเภอ	ตำบล	จำนวนทั้งหมด		จำนวนที่ได้รับผลกระทบ			มีการประกาศ เขตพื้นที่ ประสบภัย	มีการประกาศ เขตให้ความช่วยเหลือ ผู้ประสบภัยพิบัติ
		หมู่บ้าน	หลังคาเรือน	หมู่บ้าน	หลังคาเรือน	ประชากร (คน)		
บางปะอิน	เกาะเกิด	7	611	7	525	1995	✓	✓
บางปะอิน	บ้านพลับ	5	484	5	468	1997	✓	✓
บางปะอิน	บ้านแปง	4	499	3	368	1598	✓	✓
บางปะอิน	วัดยม	8	773	7	424	1282	✓	✓
บางปะอิน	ตลาดเกรียบ	8	719	7	491	1628	✓	✓
บางปะอิน	บางประแดง	9	531	9	468	1407	✓	✓
บางปะอิน	บางกระสั้น	17	4587	15	439	882	✓	✓
บางปะอิน	ขนอนหลวง	5	526	5	486	1738	✓	✓
บางปะอิน	บ้านโพ	9	669	9	775	2990	✓	✓
บางปะอิน	บ้านเลน	12	2190	12	2125	7515	✓	✓
บางปะอิน	คลองจิก	8	4819	2	82	282	✓	✓
บางปะอิน	บ้านหว่า	7	895	4	240	738	✓	✓
บางปะอิน	บ้านกรด	5	1399					
บางปะอิน	คู้กลาน	5	1170					
บางปะอิน	ตลิ่งชัน	6	1710					
บางปะอิน	บ้านสร้าง	8	3938					
บางปะอิน	เชียงรากน้อย	12	798					
ผักไห่	นาคู	8	523	6	58	81	✓	✓
ผักไห่	หนองน้ำใหญ่	11	1517	12	914	2691	✓	✓
ผักไห่	บ้านแค	8	913	8	196	662	✓	✓
ผักไห่	ลาดน้ำเค็ม	6	240	6	131	419	✓	✓
ผักไห่	ท่าดินแดง	8	540	8	431	1132	✓	✓
ผักไห่	ดอนลาน	6	560	0	0	0	✓	
ผักไห่	กุฎี	12	693	12	693	1101	✓	✓
ผักไห่	ลำตะเคียน	5	401	5	204	619	✓	✓
ผักไห่	โคกช้าง	5	445	0	0	0	✓	✓
ผักไห่	จักราช	6	667	1	5	14	✓	✓
ผักไห่	ผักไห่	12	1193	11	352	861	✓	✓
ผักไห่	ลาดชิด	10	936	10	656	1328	✓	✓
ผักไห่	หน้าโคก	7	622	3	29	83	✓	✓
ผักไห่	อมฤต	11	520	11	237	629	✓	✓
ผักไห่	บ้านใหญ่	6	567	6	104	286	✓	✓

อำเภอ	ตำบล	จำนวนทั้งหมด		จำนวนที่ได้รับผลกระทบ			มีการประกาศ เขตพื้นที่ ประสบภัย	มีการประกาศ เขตให้ความช่วยเหลือ ผู้ประสบภัยพิบัติ
		หมู่บ้าน	หลังคาเรือน	หมู่บ้าน	หลังคาเรือน	ประชากร (คน)		
ผักไห่	ศาลาน	7	746	7	347	935	✓	✓
บางปะหัน	บางปะหัน	7	1060	5	240	551	✓	✓
บางปะหัน	ขยาย	6	564	6	272	884	✓	✓
บางปะหัน	บางเดื่อ	6	556	2	18	52	✓	✓
บางปะหัน	เสาชง	5	801	3	234	790	✓	✓
บางปะหัน	ทางกลาง	4	402	4	82	326	✓	✓
บางปะหัน	บางเพลิง	3	432	1	33	108	✓	✓
บางปะหัน	หันสัง	7	1101	-				
บางปะหัน	บางนางร้า	5	552	1	52	144	✓	✓
บางปะหัน	ตานิม	4	500	-				
บางปะหัน	ทับน้ำ	5	811	5	135	360	✓	✓
บางปะหัน	บ้านม้า	4	386	-				
บางปะหัน	ขวัญเมือง	5	961	5	111	268	✓	✓
บางปะหัน	บ้านลี	5	520	-			✓	
บางปะหัน	โพธิ์สามต้น	8	980	3	227	794	✓	✓
บางปะหัน	พุทเลา	12	901	7	137	458	✓	
บางปะหัน	ตาลเอน	3	256	3	234	693	✓	✓
บางปะหัน	บ้านขล้อย	5	597	5	397	1289	✓	✓
เสนา	มารวิชัย	5	675	5	71			
เสนา	บางนมโค	11	3784	10	694	2481	✓	✓
เสนา	สามกอ	8	9927	7	495	1702	✓	✓
เสนา	บ้านแพน	9	860	2	755	2189	✓	✓
เสนา	หัวเวียง	13	1126	13	1102	3757	✓	✓
เสนา	บ้านโพธิ์	12	922	12	890	2554	✓	✓
เสนา	รางจรเข้	7	662	7	564	1737	✓	✓
เสนา	บ้านกระทุ่ม	10	570	10	570	1514	✓	✓
เสนา	บ้านแถว	6	846	6	241	950	✓	✓
เสนา	ดอนทอง	6	910	4	43	144		
เสนา	บ้านหลวง	6	709	6	198	699		
เสนา	เจ้าเสด็จ	6	593	6	299	866	✓	✓
เสนา	เจ้าเจ็ด	7	1136	2	273	1133	✓	✓
เสนา	สามตุ่ม	10	1149	10	211	168		

อำเภอ	ตำบล	จำนวนทั้งหมด		จำนวนที่ได้รับผลกระทบ			มีการประกาศ เขตพื้นที่ ประสบภัย	มีการประกาศ เขตให้ความช่วยเหลือ ผู้ประสบภัยพิบัติ
		หมู่บ้าน	หลังคาเรือน	หมู่บ้าน	หลังคาเรือน	ประชากร (คน)		
เสนา	ลาดงา	9	897	9	717	2350	✓	✓
บางซ้าย	เต่าเล่า	10	770	10	599	1945	✓	✓
บางซ้าย	ปลายกลัด	12	1194	12	822	2390	✓	✓
บางซ้าย	บางซ้าย	8	1027	8	402	1265	✓	✓
บางซ้าย	วังพัฒนา	8	644	8	539	1280	✓	✓
บางซ้าย	เทพมงคล	8	1011	8	900	2667	✓	✓
บางซ้าย	แก้วฟ้า	7	742	7	651	1766	✓	✓
มหาราช	กะทุม	5	322	5	281	680	✓	✓
มหาราช	น้ำเต้า	4	310	4	214	747	✓	✓
มหาราช	บางนา	5	562	5	222	723	✓	✓
มหาราช	โรงช้าง	4	496	1	51	156	✓	✓
มหาราช	มหาราช	4	377	4	213	730	✓	✓
มหาราช	เจ้าปลุก	5	460	5	145	443	✓	✓
มหาราช	พิตเพียน	7	507	7	264	841	✓	✓
มหาราช	บ้านนา	7	1070	0	0	0	✓	✓
มหาราช	บ้านขวาง	4	632	0	0	0	✓	✓
มหาราช	ท่าต่อ	4	554	0	0	0	✓	✓
มหาราช	บ้านใหม่	4	475	0	0	0		
มหาราช	หัวไผ่	6					✓	✓
ลาดบัวหลวง	หลักชัย	10	1650	10	1550	5950	✓	✓
ลาดบัวหลวง	สามเมือง	8	2398	3	20	95		
ลาดบัวหลวง	ลาดบัวหลวง	9	2192	5	285	3550	✓	✓
ลาดบัวหลวง	คลองพระยาบันลือ	7	807	1	5	18		
ลาดบัวหลวง	สิงหนาท	7	1087	3	9	67	✓	
ลาดบัวหลวง	พระยาบันลือ	7	994	7	220	739	✓	
ลาดบัวหลวง	คู้สลอด	10	1288	7	35	126	✓	
บ้านแพรก	สองห้อง	5	415	5	44	157	✓	✓
บ้านแพรก	คลองน้อย	6	311	3	14	35		
บ้านแพรก	บ้านแพรก	5	730	5	104	208	✓	✓
บ้านแพรก	ลำพะเนียง	6	475	6	115	250	✓	✓

1.3 การจัดตั้งศูนย์พักพิง (ถ้ามี)

ที่	ชื่อศูนย์พักพิง	จำนวนผู้รับบริการ	รายละเอียด
1	อบต.โพธิ์แดง อ.บางไทร		
2	สภาตำบลเชียงรากน้อย อ.บางไทร		
3			

1.4 ผลกระทบทางด้านชีวิต

ประชาชน

ที่	ด้านชีวิต	สะสม (ราย)	รายละเอียด / ระบุสาเหตุ
1	เสียชีวิต	15	1.จมน้ำ เสียชีวิต 28 ก.ย.64 เพศชาย อายุ 84 ปี หมู่ 4 ต.ลาดชิด อ.ผักไห่
			2.จมน้ำ เสียชีวิต 4 ต.ค.64 เพศชาย อายุ 24 ปี หมู่ 3 ต.บ้านแป้ง อ.บางปะอิน
			3.จมน้ำ เสียชีวิต 6 ต.ค.64 เพศชาย อายุ 61 ปี หมู่ 3 ต.บางชะนี อ.บางบาล
			4.ไฟฟ้าดูด เสียชีวิต 3 ต.ค.64 เพศชาย อายุ 21 ปี หมู่ 2 ต.วังแดง อ.ท่าเรือ
			5.จมน้ำ เสียชีวิต 10 ต.ค.64 เพศหญิง อายุ 88 ปี หมู่ 4 ต.สามกอ อ.เสนา
			6.จมน้ำ เสียชีวิต 14 ต.ค.64 เพศชาย อายุ 7 ปี หมู่ 2 ต.แคออก อ.บางไทร
			7.จมน้ำ เสียชีวิต 14 ต.ค.64 เพศชาย อายุ 45 ปี หมู่ 4 ต.ช้างใหญ่ อ.บางไทร
			8.จมน้ำ เสียชีวิต 17 ต.ค.64 เพศชาย อายุ 54 ปี หมู่ 1 ต.บ้านแป้ง อ.บางไทร
			9.จมน้ำ เสียชีวิต 20 ต.ค.64 เพศหญิง อายุ 8 ปี หมู่ 5 ต.ดอนลาน อ.ผักไห่
			10.จมน้ำ เสียชีวิต 25 ต.ค.64 เพศชาย อายุ 51 ปี หมู่ 9 ต.บ้านกลิ้ง อ.บางไทร
			11.จมน้ำ เสียชีวิต 26 ต.ค.64 เพศหญิง อายุ 86 ปี หมู่ 7 ต.บ่อโพรง อ.นครหลวง
			12.จมน้ำ เสียชีวิต 29 ต.ค.64 เพศหญิง อายุ 70 ปี หมู่ 4 ต.ท่าดินแดง อ.ผักไห่
			13.จมน้ำ เสียชีวิต 31 ต.ค.64 เพศชาย อายุ 74 ปี หมู่ 5 ต.หนองน้ำใหญ่ อ.ผักไห่
			14.จมน้ำ เสียชีวิต 31 ต.ค.64 เพศหญิง อายุ 57 ปี หมู่ 1 ต.กุฎี อ.ผักไห่
			15.ไฟฟ้าดูด เสียชีวิต 31 ต.ค.64 เพศชาย อายุ 49 ปี หมู่ 5 ต.หลักชัย อ.ลาดบัวหลวง
2	ได้รับบาดเจ็บ		

บุคลากรในสังกัดกระทรวงสาธารณสุข

ที่	ด้านชีวิต	จำนวน(ราย)	รายละเอียด / ระบุสาเหตุ
1	เสียชีวิต		
2	ได้รับบาดเจ็บ		

ทะเบียนผู้เสียชีวิตจากอุทกภัย จังหวัดพระนครศรีอยุธยา

(รวมสะสม 15 ราย)

ที่	วันที่ รายงาน	ชื่อ - สกุล	เพศ	อายุ	เชื้อชาติ	บ้านเลขที่	หมู่	ตำบล	อำเภอ	อาชีพ/ ลักษณะงานที่ทำ	วันที่ เกิดเหตุ	วันที่ ตาย	วันที่ พบศพ	วันที่ น้ำเริ่มท่วม ในรอบปัจจุบัน
1	29 ก.ย. 64		ชาย	84	ไทย		4	ลาดชิด	ผักไห่	-	28 ก.ย. 64	28 ก.ย. 64	28 ก.ย. 64	20 ก.ย. 64
		โรคประจำตัว ความพิการ สาเหตุ / รายละเอียดการเสียชีวิต สถานที่เสียชีวิต / สถานที่พบศพ	โรคเบาหวาน โรคความดันโลหิต โรคหัวใจ จมน้ำ หน้าบ้านตนเอง ประวัติการดื่มสุรา ไม่มี ความเชี่ยวชาญ/ความลึกของน้ำจุดเกิดเหตุ ลึกประมาณ 2 เมตร น้ำไหลแรงมาก											
2	5 ต.ค. 64		ชาย	24	ไทย		3	บ้านแปง	บางปะอิน	ไม่ทราบ	4 ต.ค. 64	4 ต.ค. 64	4 ต.ค. 64	17 ก.ย. 64
		โรคประจำตัว ความพิการ สาเหตุ / รายละเอียดการเสียชีวิต สถานที่เสียชีวิต / สถานที่พบศพ	ไม่มี รอมลชันสูตร พื้นที่น้ำใกล้บ้านพัก ประวัติการดื่มสุรา ไม่มี ความเชี่ยวชาญ/ความลึกของน้ำจุดเกิดเหตุ ประมาณ 2 เมตร											
3	7 ต.ค. 64		ชาย	61	ไทย		3	บางชะนี	บางบาล	ไม่ได้ทำงาน	6 ต.ค. 64	6 ต.ค. 64	6 ต.ค. 64	24 ก.ย. 64
		โรคประจำตัว ความพิการ สาเหตุ / รายละเอียดการเสียชีวิต สถานที่เสียชีวิต / สถานที่พบศพ	วัยโรครักษาหายแล้ว /ติดแอลกอฮอล์ จมน้ำขาดอากาศหายใจ หมู่ 3 ตำบลบางชะนี/ใต้ถุนบ้านเลขที่ 53 หมู่ 3 ตำบลบางชะนี ประวัติการดื่มสุรา ดื่มทุกวัน ความเชี่ยวชาญ/ความลึกของน้ำจุดเกิดเหตุ ไหลแรง/ 170 ซม.											
4	8 ต.ค. 64		ชาย	21	ไทย		2	วังแดง	ท่าเรือ	รับจ้าง	3 ต.ค. 64	3 ต.ค. 64	3 ต.ค. 64	2 ต.ค. 64
		โรคประจำตัว ความพิการ สาเหตุ / รายละเอียดการเสียชีวิต สถานที่เสียชีวิต / สถานที่พบศพ	ไม่มี โดนไฟฟ้าดูดขณะเข็นรถไถขึ้นจากน้ำลึกประมาณหัวเข่า หงายหลังล้มลง หมดสติ 116 ม.2 ต.วังแดง ประวัติการดื่มสุรา ไม่มี ความเชี่ยวชาญ/ความลึกของน้ำจุดเกิดเหตุ ประมาณ 30-40 เมตร											

ทะเบียนผู้เสียชีวิตจากอุทกภัย จังหวัดพระนครศรีอยุธยา

(รวมสะสม 15 ราย)

ที่	วันที่ รายงาน	ชื่อ - สกุล	เพศ	อายุ	เชื้อชาติ	บ้านเลขที่	หมู่	ตำบล	อำเภอ	อาชีพ/ ลักษณะงานที่ทำ	วันที่ เกิดเหตุ	วันที่ ตาย	วันที่ พบศพ	วันที่ น้ำเริ่มท่วม ในรอบปัจจุบัน
5	10 ต.ค. 64		หญิง	88	ไทย		5	สามกอ	เสนา	ไม่ได้ประกอบอาชีพ	10 ต.ค. 64	10 ต.ค. 64	10 ต.ค. 64	27 ก.ย. 64
		โรคประจำตัว ความพิการ สาเหตุ / รายละเอียดการเสียชีวิต สถานที่เสียชีวิต / สถานที่พบศพ	ความดันโลหิตสูง พลัดตกบ้าน บ้าน ม.5 ต.สามกอ อ.เสนา จ.อยุธยา			ประวัติการดื่มสุรา ไม่ดื่ม				ความเชี่ยวชาญ/ความลึกของน้ำจุดเกิดเหตุ 80 ซม.				
6	15 ต.ค. 64		ชาย	7	ไทย		2	แคออก	บางไทร	นักเรียน	14 ต.ค. 64	14 ต.ค. 64	14 ต.ค. 64	17 ก.ย. 64
		โรคประจำตัว ความพิการ สาเหตุ / รายละเอียดการเสียชีวิต สถานที่เสียชีวิต / สถานที่พบศพ	ไม่มี จมน้ำ พื้นที่บริเวณบ้าน			ประวัติการดื่มสุรา ไม่มี				ความเชี่ยวชาญ/ความลึกของน้ำจุดเกิดเหตุ ลึกประมาณ 3 เมตร				
7	15 ต.ค. 64		ชาย	45	ไทย		4	ช้างใหญ่	บางไทร	ไม่ทราบ	14 ต.ค. 64	14 ต.ค. 64	14 ต.ค. 64	17 ก.ย. 64
		โรคประจำตัว ความพิการ สาเหตุ / รายละเอียดการเสียชีวิต สถานที่เสียชีวิต / สถานที่พบศพ	โรคเบาหวาน โรคความดันโลหิตสูง จมน้ำ ริมฝั่งแม่น้ำเจ้าพระยา			ประวัติการดื่มสุรา ไม่ทราบ				ความเชี่ยวชาญ/ความลึกของน้ำจุดเกิดเหตุ ลึกประมาณ 1 เมตร				
8	17 ต.ค. 64		ชาย	54	ไทย		1	บ้านแปง	บางไทร	รับจ้าง	17 ต.ค. 64	17 ต.ค. 64	17 ต.ค. 64	30 ก.ย. 64
		โรคประจำตัว ความพิการ สาเหตุ / รายละเอียดการเสียชีวิต สถานที่เสียชีวิต / สถานที่พบศพ	ปฏิกิเสธ ดื่มสุราจมน้ำ หน้าบ้าน			ประวัติการดื่มสุรา ดื่มสุราทุกวัน				ความเชี่ยวชาญ/ความลึกของน้ำจุดเกิดเหตุ				

ทะเบียนผู้เสียชีวิตจากอุทกภัย จังหวัดพระนครศรีอยุธยา (รวมสะสม 15 ราย)

ที่	วันที่ รายงาน	ชื่อ - สกุล	เพศ	อายุ	เชื้อชาติ	บ้านเลขที่	หมู่	ตำบล	อำเภอ	อาชีพ/ ลักษณะงานที่ทำ	วันที่ เกิดเหตุ	วันที่ ตาย	วันที่ พบศพ	วันที่ น้ำเริ่มท่วม ในรอบปัจจุบัน
9	22 ต.ค. 64		หญิง	8	ไทย		5	ดอนลาน	ผักไห่	นักเรียน	20 ต.ค. 64	20 ต.ค. 64	20 ต.ค. 64	
		โรคประจำตัว ความพิการ สาเหตุ / รายละเอียดการเสียชีวิต สถานที่เสียชีวิต / สถานที่พบศพ	ไม่มีโรคประจำตัว ประวัติการดื่มสุรา ไม่ดื่ม ความเชี่ยวชาญ/ความลึกของน้ำจุดเกิดเหตุ น้ำลึก 1 เมตร เล่นน้ำในหนองน้ำที่ท่วมในทุ่งนากับญาติอีก 2 คน ผู้เสียชีวิตเล่นอยู่ริมตลิ่งและสิ้นจมน้ำหายไป เสียชีวิตที่ รพ.เสนา											
10	26 ต.ค.64		ชาย	51	ไทย		9	บ่อกิ่ง	บางไทร	ไม่มีอาชีพ	25 ต.ค. 64	25 ต.ค. 64	25 ต.ค. 64	27 ก.ย. 64
		โรคประจำตัว ความพิการ สาเหตุ / รายละเอียดการเสียชีวิต สถานที่เสียชีวิต / สถานที่พบศพ	ลมชัก ประวัติการดื่มสุรา ดื่มประจำ ความเชี่ยวชาญ/ความลึกของน้ำจุดเกิดเหตุ 3 เมตร จมน้ำ คลองหมู่ที่ 9 ต.บ้านกึ่ง											
11	27 ต.ค. 64		ญ	86	ไทย		7	บ่อโพรง	นครหลวง	ชราติดเตียง	26 ต.ค. 64	26 ต.ค. 64	27 ต.ค. 64	15 ต.ค. 64
		โรคประจำตัว ความพิการ สาเหตุ / รายละเอียดการเสียชีวิต สถานที่เสียชีวิต / สถานที่พบศพ	โรคชรา ตาบอด กระดูกสะโพกหัก ประวัติการดื่มสุรา ไม่ดื่ม ความเชี่ยวชาญ/ความลึกของน้ำจุดเกิดเหตุ 50 เซนติเมตร นอนใต้ถุนบ้านมีน้ำท่วมประมาณ ๕๐ เซนติเมตร กลางคืนไม่ได้นอนชั้นบนบ้าน กลิ้งตกไม่สามารถช่วยเหลือตนเองได้ ญาติที่นอนชั้นบนไม่ได้ยินการขอความช่วยเหลือ 62/1ม7 ต.บ่อโพรง อ.นครหลวง จ.พระนครศรีอยุธยา(บ้านอยู่ริมคลองสาธารณะ ม.๗)											
12	31 ต.ค. 64		หญิง	70	ไทย		4	ท่าดินแดง	ผักไห่	ไม่ได้ประกอบอาชีพ	29 ต.ค. 64	29 ต.ค. 64	29 ต.ค. 64	17 ก.ย. 64
		โรคประจำตัว ความพิการ สาเหตุ / รายละเอียดการเสียชีวิต สถานที่เสียชีวิต / สถานที่พบศพ	จิตเวช ประวัติการดื่มสุรา ไม่ดื่ม ความเชี่ยวชาญ/ความลึกของน้ำจุดเกิดเหตุ 3.50 เมตร ผู้เสียชีวิตลื่นหกล้มบนบ้านซึ่งมีน้ำท่วมพื้นบ้าน จนเป็นเหตุให้เสียชีวิตและผู้ป่วยอาศัยอยู่เพียงลำพัง บ้านผู้ป่วย											

ทะเบียนผู้เสียชีวิตจากอุทกภัย จังหวัดพระนครศรีอยุธยา (รวมสะสม 15 ราย)

ที่	วันที่ รายงาน	ชื่อ - สกุล	เพศ	อายุ	เชื้อชาติ	บ้านเลขที่	หมู่	ตำบล	อำเภอ	อาชีพ/ ลักษณะงานที่ทำ	วันที่ เกิดเหตุ	วันที่ ตาย	วันที่ พบศพ	วันที่ น้ำเริ่มท่วม ในรอบปัจจุบัน
13	1 พ.ย. 64		ชาย	74	ไทย		5	หนองน้ำใหญ่	ผักไห่	ว่างงาน	31 ต.ค. 64	31 ต.ค. 64	31 ต.ค. 64	17 ก.ย. 64
		โรคประจำตัว ความพิการ	เบาหวาน ความดันโลหิตสูง หัวใจ		ประวัติการดื่มสุรา	ไม่ดื่ม		ความเชี่ยวชาญ/ความลึกของน้ำจุดเกิดเหตุ		5 เมตร				
		สาเหตุ / รายละเอียดการเสียชีวิต	ผู้เสียชีวิตออกไปหาปลา เก็บผักบุง ในคลองที่เกิดเหตุ แล้วเกิดอาการเป็นลมจึงทำจมน้ำ และเสียชีวิต											
		สถานที่เสียชีวิต / สถานที่พบศพ	คลองลาดชะโด หมู่ 5 ต.หนองน้ำใหญ่											
14	1 พ.ย. 64		หญิง	57	ไทย		1	กุฎี	ผักไห่	เกษตรกร	31 ต.ค. 64	31 ต.ค. 64	31 ต.ค. 64	17 ก.ย. 64
		โรคประจำตัว ความพิการ	ปฏิสโรโรคประจำตัว		ประวัติการดื่มสุรา	ไม่ดื่ม		ความเชี่ยวชาญ/ความลึกของน้ำจุดเกิดเหตุ		3 เมตร				
		สาเหตุ / รายละเอียดการเสียชีวิต	ผู้เสียชีวิตได้พายเรือกลับบ้าน หลังจากไปช่วยงานที่วัดราษฎร์นิยม แล้วลมแรง เรือคว่ำจึงจมน้ำ											
		สถานที่เสียชีวิต / สถานที่พบศพ	ทุ่งนาหลังบ้าน หมู่ 1											
15	1 พ.ย. 64		ชาย	49	ไทย		5	หลักชัย	ลาดบัวหลวง	รับจ้าง	31 ต.ค. 64	31 ต.ค. 64	31 ต.ค. 64	5 ต.ค. 64
		โรคประจำตัว ความพิการ	ปฏิสโร		ประวัติการดื่มสุรา	ดื่มบางวัน		ความเชี่ยวชาญ/ความลึกของน้ำจุดเกิดเหตุ		50 ซม.				
		สาเหตุ / รายละเอียดการเสียชีวิต	ไฟฟ้าช็อตขณะทำกิจกรรมภายในบ้าน											
		สถานที่เสียชีวิต / สถานที่พบศพ	บ้านเลขที่ 26 ม.5 ต.หลักชัย อ.ลาดบัวหลวง จ.พระนครศรีอยุธยา											




1.5 สถานบริการสาธารณสุขที่ได้รับผลกระทบ จำนวน 48 แห่ง





ระดับ 1 หมายถึง น้ำท่วมบริเวณรอบนอกอาคารหรือท่วมทางเข้าออก เปิดให้บริการตามปกติ





ระดับ 2 หมายถึง น้ำท่วมสถานบริการ เปิดให้บริการได้

ระดับ 3 หมายถึง น้ำท่วมสถานบริการ เปิดให้บริการได้ เพิ่มจุดบริการเพื่อความสะดวกกับผู้รับบริการ





ระดับ 4 หมายถึง น้ำท่วมสถานบริการไม่สามารถให้บริการได้ ย้ายสถานที่ให้บริการ





ที่	อำเภอ	ชื่อสถานบริการ	ผลกระทบที่ได้รับ	สถานะการให้บริการ			จุดให้บริการทดแทน (กรณี ปิดให้บริการ)	ระดับ
				เปิดปกติ	เปิดบางส่วน	ปิดบริการ		
1	บางบาล	รพ.สต.วัดตะกู	น้ำท่วมพื้นที่ชั้นล่าง ระดับน้ำลึก 220 ซม. เปิดให้บริการชั้น 2 ของอาคาร รพ.สต. 		✓		จุดพักริมทาง	3
2	บางบาล	รพ.สต.บางหลวงโคต	น้ำท่วมพื้นที่ชั้นล่าง ระดับน้ำ 210 ซม. เปิดให้บริการชั้น 2 ของอาคาร รพ.สต. 		✓		จุดพักริมทาง	3
3	บางบาล	รพ.สต.บ้านกุ่ม	น้ำท่วมพื้นที่ชั้นล่าง รพ.สต.บ้านกุ่ม ระดับน้ำ 130 ซม. เปิดให้บริการชั้น 2 ของอาคาร รพ.สต. 		✓		เพิ่มจุดบริการ	3











ที่	อำเภอ	ชื่อสถานบริการ	ผลกระทบที่ได้รับ	สถานะการให้บริการ			จุดให้บริการทดแทน (กรณี ปิดให้บริการ)	ระดับ
				เปิดปกติ	เปิดบางส่วน	ปิดบริการ		
4	บางบาล	รพ.สต.บางบาล	น้ำท่วมพื้นที่ชั้นล่าง ระดับน้ำ 120 ซม. เปิดให้บริการชั้น 2 ของอาคาร รพ.สต.และจุดพักริมทาง 		✓		จุดพักริมทาง	3
5	บางบาล	รพ.สต.บางหัก	น้ำท่วมพื้นที่ชั้นล่าง ระดับน้ำ 100 ซม. เปิดให้บริการชั้น 2 ของอาคาร รพ.สต. 		✓		จุดพักริมทาง	3
6	บางบาล	รพ.สต.บางชะนี	น้ำท่วมพื้นที่ชั้นล่าง ระดับน้ำ 80 ซม. เปิดให้บริการชั้น 2 ของอาคาร รพ.สต. 		✓		จุดพักริมทาง	3
7	บางบาล	รพ.สต.วัดยม	น้ำท่วมพื้นที่ชั้นล่าง รพ.สต.วัดยม ระดับน้ำ 160 ซม. เปิดให้บริการชั้น 2 ของอาคาร รพ.สต. 		✓			2





ที่	อำเภอ	ชื่อสถานบริการ	ผลกระทบที่ได้รับ	สถานะการให้บริการ			จุดให้บริการทดแทน (กรณี ปิดให้บริการ)	ระดับ
				เปิดปกติ	เปิดบางส่วน	ปิดบริการ		
8	บางบาล	รพ.สต.น้ำเต้า	น้ำท่วมพื้นที่ชั้นล่าง ระดับน้ำ 25 ซม. เปิดให้บริการชั้น 2 ของอาคาร รพ.สต.และจุดพักริมทาง 		✓		จุดพักริมทาง	3
9	บางบาล	รพ.สต.ทางช้าง	น้ำท่วมบริเวณรอบนอกอาคาร/ท่วมทางเข้าออก เปิดให้บริการตามปกติและจุดพักริมทาง 	✓			จุดพักริมทาง	1
10	บางบาล	รพ.สต.บ้านคลัง	น้ำท่วมบริเวณรอบนอกอาคาร/ท่วมทางเข้าออก เปิดให้บริการตามปกติ 	✓				1
11	บางบาล	บางหลวง	น้ำท่วมบริเวณรอบนอกอาคาร/ท่วมทางเข้าออก เปิดให้บริการตามปกติ 	✓				1





ที่	อำเภอ	ชื่อสถานบริการ	ผลกระทบที่ได้รับ	สถานะการให้บริการ			จุดให้บริการทดแทน (กรณี ปิดให้บริการ)	ระดับ
				เปิดปกติ	เปิดบางส่วน	ปิดบริการ		
12	เสนา	รพ.สต.หัวเวียง	น้ำท่วมพื้นที่ในอาคารประมาณ 10 ซม. ท่วมพื้นนอกอาคาร ประมาณ 30 ซม. 	✓				1
13	เสนา	รพ.สต.ลาดงา	น้ำท่วมพื้นนอกอาคาร ประมาณ 15 ซม. 	✓				1
14	เสนา	รพ.สต.มารวิชัย	น้ำท่วมพื้นนอกอาคาร ประมาณ 15 ซม. 	✓				1
15	เสนา	รพ.สต.บ้านโพธิ์	ท่วมพื้นนอกอาคาร ประมาณ 5-50 ซม. 	✓				1





ที่	อำเภอ	ชื่อสถานบริการ	ผลกระทบที่ได้รับ	สถานะการให้บริการ			จุดให้บริการทดแทน (กรณี ปิดให้บริการ)	ระดับ
				เปิดปกติ	เปิดบางส่วน	ปิดบริการ		
16	เสนา	รพ.สต.บ้านกระพุ่ม	น้ำท่วมบริเวณรอบนอกอาคาร 15 ชม. ทั้ง 4 ด้าน 	✓				1
17	เสนา	รพ.สต.บ้านแพน	น้ำท่วมรอบนอกอาคารและทางเข้าออก เปิดให้บริการปกติ 	✓				1
18	เสนา	รพ.สต.รางจระเข้	น้ำท่วมรอบนอกอาคาร เปิดให้บริการปกติ 	✓				1
19	เสนา	รพ.สต.บ้านแกว	น้ำท่วมรอบนอกอาคารและทางเข้าออก เปิดให้บริการปกติ 	✓				1





ที่	อำเภอ	ชื่อสถานบริการ	ผลกระทบที่ได้รับ	สถานะการให้บริการ			จุดให้บริการทดแทน (กรณี ปิดให้บริการ)	ระดับ
				เปิดปกติ	เปิดบางส่วน	ปิดบริการ		
20	บางไทร	รพ.สต.แคตก	น้ำท่วมสถานบริการ เพิ่มจุดบริการศาลาเอนกประสงค์ หมู่ 3 		✓		ศาลาเอนกประสงค์ หมู่ 3	3
21	บางไทร	รพ.สต.โพธิ์แดง	น้ำท่วมสถานบริการ เปิดให้บริการตามปกติ 	✓				2
22	บางไทร	รพ.สต.กระแซง	น้ำท่วมสถานบริการ เปิดให้บริการตามปกติ 	✓				2
23	บางไทร	รพ.สต.แคออก	น้ำท่วมสถานบริการ เพิ่มจุดบริการเพื่อความสะดวกกับผู้รับบริการ ริมถนนหน้า รพ.สต. 		✓		ศาลาประชาคม หมู่ 1	3



ที่	อำเภอ	ชื่อสถานบริการ	ผลกระทบที่ได้รับ	สถานะการให้บริการ			จุดให้บริการทดแทน (กรณี ปิดให้บริการ)	ระดับ
				เปิดปกติ	เปิดบางส่วน	ปิดบริการ		
24	บางไทร	รพ.สต.บ้านเกาะ	น้ำท่วมบริเวณรอบนอกอาคาร ท่วมทางเข้าออก 	✓				1
25	บางไทร	รพ.สต.ช้างน้อย	น้ำท่วมสถานบริการ เปิดให้บริการตามปกติ เพิ่มจุดบริการเพื่อความสะดวกกับผู้รับบริการ   		✓		ที่ทำการกำนัน หมู่ 2	3
26	บางไทร	สสอ.บางไทร	น้ำท่วมบริเวณรอบนอกอาคาร ท่วมทางเข้าออก   	✓				1
27	บางปะอิน	รพ.สต.บ้านโพ	น้ำท่วมบริเวณรอบนอกอาคาร บ้านพัก และทางเข้าออก   	✓				2

ที่	อำเภอ	ชื่อสถานบริการ	ผลกระทบที่ได้รับ	สถานะการให้บริการ			จุดให้บริการทดแทน (กรณี ปิดให้บริการ)	ระดับ
				เปิดปกติ	เปิดบางส่วน	ปิดบริการ		
28	บางปะอิน	รพ.สต.ชนอนหลวง	น้ำท่วมบริเวณรอบนอกอาคาร บ้านพัก และทางเข้าออก 	✓				1
29	บางปะอิน	รพ.สต.บางประแดง	น้ำท่วมบริเวณรอบนอกอาคาร บ้านพัก และทางเข้าออก 	✓				1
30	บางปะอิน	รพ.สต.บ้านแบ่ง2	น้ำท่วมบริเวณอาคารหลังเก่า เปิดให้บริการตามปกติ 	✓				1
31	บางปะอิน	รพ.สต.บ้านพลับ	น้ำท่วมบริเวณอาคารหลังเก่า บ้านพัก เปิดให้บริการตามปกติ 	✓				1

ที่	อำเภอ	ชื่อสถานบริการ	ผลกระทบที่ได้รับ	สถานะการให้บริการ			จุดให้บริการทดแทน (กรณี ปิดให้บริการ)	ระดับ
				เปิดปกติ	เปิดบางส่วน	ปิดบริการ		
32	บางปะอิน	รพ.สต.เกาะเกิด	น้ำท่วมบริเวณรอบนอกอาคาร บ้านพัก และทางเข้าออก เปิดให้บริการตามปกติ 		✓			3
33	พระนครศรีอยุธยา	รพ.สต.บ้านป้อม	น้ำท่วมภายในอาคาร ระดับน้ำ สูง 30 เซนติเมตร ไม่สามารถให้บริการได้ 			✓	อบต.บ้านป้อม	4
34	พระนครศรีอยุธยา	รพ.สต.ปากกราน	น้ำท่วมบริเวณด้านหลังและทางด้านข้าง ส่วนภายในอาคารยังไม่ได้รับผลกระทบ 	✓				1
35	พระนครศรีอยุธยา	รพ.สต.คลองตะเคียน	น้ำเข้าทางด้านหน้าข้ามฝั่งถนนเล็กน้อย แต่ยังไม่ถึงตัวอาคาร เปิดให้บริการตามปกติ 	✓				1

ที่	อำเภอ	ชื่อสถานบริการ	ผลกระทบที่ได้รับ	สถานะการให้บริการ			จุดให้บริการทดแทน (กรณี ปิดให้บริการ)	ระดับ
				เปิดปกติ	เปิดบางส่วน	ปิดบริการ		
36	พระนครศรีอยุธยา	รพ.สต.สำเภาล่ม	น้ำท่วมบริเวณด้านหลังและบ้านพัก ส่วนภายในอาคารยังไม่ได้รับผลกระทบ 	✓				1
37	พระนครศรีอยุธยา	รพ.สต.บ้านใหม่	น้ำท่วมบริเวณบ้านพัก 	✓				1
38	บางซ้าย	รพ.สต.ปลายกลัด	น้ำท่วมสถานบริการ เปิดให้บริการตามปกติ ชั้น 2 	✓				2
39	บางซ้าย	รพ.สต.ทางหลวง	น้ำท่วมสถานบริการชั้นล่าง เปิดให้บริการตามปกติโดยใช้พื้นที่บริเวณชั้น 2 ของอาคาร 	✓				2

ที่	อำเภอ	ชื่อสถานบริการ	ผลกระทบที่ได้รับ	สถานการณ์ให้บริการ			จุดให้บริการทดแทน (กรณี ปิดให้บริการ)	ระดับ
				เปิดปกติ	เปิดบางส่วน	ปิดบริการ		
40	บางซ้าย	รพ.สต.เต่าเล่า	น้ำท่วมบริเวณรอบนอกอาคารและท่วมทางเข้าออก เปิดให้บริการตามปกติ 	✓				1
41	บางซ้าย	รพ.สต.เทพมงคล	น้ำท่วมบริเวณรอบนอกอาคารและทางเข้าออก เปิดให้บริการปกติ 	✓				1
42	บางซ้าย	รพ.สต.แก้วฟ้า	น้ำท่วมบริเวณรอบนอกอาคารและทางเข้าออก เปิดให้บริการปกติ 	✓				1
43	ผักไห่	รพ.สต.กุฎี	น้ำท่วมสถานบริการชั้นล่าง เปิดให้บริการตามปกติโดยใช้พื้นที่บริเวณชั้น2ของอาคาร 	✓				2

ที่	อำเภอ	ชื่อสถานบริการ	ผลกระทบที่ได้รับ	สถานะการให้บริการ			จุดให้บริการทดแทน (กรณี ปิดให้บริการ)	ระดับ
				เปิดปกติ	เปิดบางส่วน	ปิดบริการ		
44	ผักไห่	รพ.สต.ลาดน้ำเค็ม	น้ำท่วมรอบนอกอาคาร เปิดให้บริการปกติ 	✓				1
45	ลาดบัวหลวง	รพ.สต.หลักชัย	ท่วมรอบอาคารเข้ามาด้านหน้าทางเข้าของ รพสต. ก่อสร้างแนวกันแล้วสามารถให้บริการได้ 	✓				2
46	ท่าเรือ	รพ.สต.วังแดง	สถานการณ์คลี่คลายเข้าสู่ภาวะปกติ					
47	นครหลวง	รพ.สต.แม่ลา	สถานการณ์คลี่คลายเข้าสู่ภาวะปกติ					
48	นครหลวง	รพ.สต.สามไถ	สถานการณ์คลี่คลายเข้าสู่ภาวะปกติ					

2.การดำเนินการด้านการแพทย์และสาธารณสุข

2.1 ทีมปฏิบัติการด้านการแพทย์

ที่	สถานที่ให้บริการ	Thailand EMT	MERT	Mini MERT	หน่วยแพทย์ /SRRT	CDCU/JIT	MCATT	SEhRT	MSERT

2.2 ผลการดำเนินงานทีมปฏิบัติการด้านการแพทย์

การให้บริการทางการแพทย์

ที่	รายชื่อหน่วย/ทีม	จุดให้บริการ	การให้บริการทางการแพทย์ (ราย)						รวม (ราย)
			เยี่ยมบ้าน	แจกยา	ให้สุขศึกษา	ตรวจรักษา	ประเมินสุขภาพจิต	การส่งต่อ	
1	อบต.เทพมงคล	อบต.เทพมงคล			7	230			237

การเจ็บป่วยที่พบจากการให้บริการตรวจรักษา

จำนวน 384 ราย

ลำดับ	รายละเอียดการตรวจโรค	ราย	
1	ระบบทางเดินหายใจ	3	
2	ระบบผิวหนัง เช่น แผล ผื่นคัน	13	
3	ระบบทางเดินอาหาร		
4	ระบบกล้ามเนื้อและกระดูก	24	
5	ระบบตา หู คอ จมูก		
6	ปวดศีรษะ เวียนศีรษะ	37	
7	อุบัติเหตุที่เกิดจากสาธารณภัย เช่น จมน้ำ ไฟฟ้าช็อต ไฟไหม้ เป็นต้น		
8	ไข้เลือดออก		
9	อุจจาระร่วงเฉียบพลัน /อาหารเป็นพิษ	4	
10	น้ำกัดเท้า	290	
11	เหนื่อย อ่อนเพลีย		
12	โรคที่เกิดจากการติดเชื้อไวรัส		
13	อื่นๆ ระบุ.....	13	

การส่งต่อ จำนวน ราย

ลำดับ	รพ.นำส่ง	อาการที่นำส่ง
1		
2		

การประเมินสุขภาพจิต

จำนวน ผู้เข้ารับ บริการ (ราย)	ผลการให้บริการ (ราย)			
	ภาวะปกติ	ภาวะเครียดระดับมากขึ้นไป	ภาวะเสี่ยงต่อภาวะซึมเศร้า	ภาวะเสี่ยงต่อการฆ่าตัวตาย

3.ความต้องการขอรับการสนับสนุนจากส่วนกลาง

3.1 การขอรับการสนับสนุนเงินอุดหนุนโครงการเพื่อช่วยเหลือผู้ประสบภัยกรณีฉุกเฉิน กระทรวงสาธารณสุข

- ไม่มีการขอรับการสนับสนุนเงินอุดหนุนโครงการฯ
- มีการขอรับการสนับสนุนเงินอุดหนุนโครงการฯ

หมายเหตุ : กรณีที่มีการขอรับการสนับสนุนเงินอุดหนุนโครงการเพื่อช่วยเหลือผู้ประสบภัยกรณีฉุกเฉิน กระทรวงสาธารณสุข ต้องเป็นไปตามหลักเกณฑ์ที่กำหนด โดยต้องมีการประกาศเขตให้ความช่วยเหลือผู้ประสบภัยพิบัติกรณีฉุกเฉินระดับจังหวัด และ ต้องมีมติจากการประชุมคณะกรรมการให้ความช่วยเหลือผู้ประสบภัยพิบัติจังหวัด (ก.ช.ภ.จ.) ให้ขอรับการสนับสนุนจากกระทรวงสาธารณสุข ทั้งนี้ให้ดำเนินการตามแนวปฏิบัติฯ ตาม QR Code ที่ปรากฏด้านล่างนี้



แนวปฏิบัติการขอรับการสนับสนุนเงินอุดหนุนโครงการ
เพื่อช่วยเหลือผู้ประสบภัยกรณีฉุกเฉิน กระทรวงสาธารณสุข

3.2 ความต้องการขอรับการสนับสนุนทีมปฏิบัติการด้านการแพทย์

- ไม่ต้องการ
- ต้องการ จำนวน.....ทีม

ลำดับ	ทีมปฏิบัติการ	สถานที่ให้บริการ
1		
2		

5. ความต้องการสนับสนุนเวชภัณฑ์ วัสดุอุปกรณ์

	วันที่ร้องขอ	3 พ.ย. 64
วันที่รายงาน 3 พฤศจิกายน 2564	หน่วยงาน	สสอ.ลาดบัวหลวง
	ผู้ประสาน	นรินทร์
	โทรศัพท์	085-6595579
รายการ	หน่วย	จำนวน
1.คลอรีนเม็ด/น้ำ/ผง	กิโลกรัม	20
2.สารส้ม	กิโลกรัม	20
3. E.M.	ขวด	
4.เครื่องยั้งชีพ / ถุงยั้งชีพ	ชุด / ถุง	
5.รองเท้ายาง	คู่	10
6.น้ำดื่ม	โหล	
7.เรือพาย + พาย	ลำ	
8.เรือท้องแบนติดเครื่อง	ลำ	
9.ถุงดำ	แพค	
10.ยาทากันยุง	ซอง	600
11.มุ้ง	หลัง	
12.ส้วมลอยน้ำ	หลัง	
13.เสื้อชูชีพ	ตัว	
14.ยาน้ำกักต้ำ	กระปุก	10
15.ยาตำราหลวง/ยาชุดน้ำท่วม	ชุด	800
16.ยาทาแก้คันคัน	โหล	300
17.ยาหยอดตา	โหล	
18.เซรุ่มพิษงู	โดส	
19.ยากำจัดแมลงวัน	กระป๋อง/5กิโล	
20.แผ่นพับน้ำท่วม	แผ่น	
21.คู่มือคำแนะนำป้องกันโรค	เล่ม	10
22.น้ำยาล้างจาน	ถุง	
23.ถุงมือ	กล่อง	
24.Mask	กล่อง	
25.ผ้ากันเปื้อนพร้อมหมวก	ชุด	
26.ส้วมกล่อง	กล่อง	50
27.เก้าอี้ส้วมส่วนตัว	ตัว	
28.ยาน้ำกักต้ำ	หลอด	